



Provincie Oost-Vlaanderen

POLITIEBESLUIT

Captatieverbod ecologisch kwetsbare waterlopen

De waarnemend gouverneur van de provincie Oost-Vlaanderen,

Gelet op artikel 128 van de provinciewet van 30 april 1836, op de artikelen 1 en 2 van de wet van 6 maart 1818, gewijzigd door de wet van 5 juni 1934, betreffende de straffen uit te spreken tegen de overtreders van algemene verordeningen op te stellen bij provinciale of plaatselijke reglementen;

Gelet op het advies van de droogtecommissie van 16 juli 2019;

Gelet op het provinciaal droogte-overleg van 18 juli 2019;

Overwegende de meteorologische en hydrologische omstandigheden in Oost-Vlaanderen;

Overwegende dat de waterkwaliteit in de waterlopen afneemt bij aanhoudende droogte, wat gezondheidsrisico's voor mens en dier met zich kan meebrengen;

Overwegende dat recente metingen van de Dienst Integraal Waterbeleid en de Vlaamse Milieumaatschappij uitwijzen dat in bepaalde stroomgebieden het waterpeil kritisch laag staat en bijkomende maatregelen noodzakelijk zijn om de ecologisch kwetsbare onbevaarbare waterlopen te beschermen;

BESLUIT

ARTIKEL 1: Het is verboden water te capteren uit alle onbevaarbare waterlopen in de stroomgebieden zoals opgenomen in bijlage. Het betreft de volgende gebieden:

1. Stroomgebied van de middenloop van de Wolfputbeek (waterloop nr. O5103)
2. Stroomgebied van de Molenbeek - Pachtbosbeek (waterloop nr. O5160)
3. Stroomgebied van de bovenloop van de Molenbeek - Terkleppebeek (waterloop nr. O5197)
4. Stroomgebied van de Mark (waterloop nr. O5215)
5. Afwaarts deel van het stroomgebied van de Watergang van de Hoge Landen (waterloop nr. O8010)
6. Stroomgebied van de waterloop nr. OS023
7. Stroomgebied van de Nieuwesluisbeek (waterloop nr. OS057)
8. Stroomgebied van het Donkmeer en Berlarebroek
9. Stroomgebied van de Kalkense Vaart (waterloop nr. OS147)
10. Stroomgebied van de Molenbeek - Kottembeek (waterloop nr. OS157)
11. Stroomgebied van de Zwalm (waterloop nr. OS266)
12. Stroomgebied van de bovenloop van de Riedekensbeek (waterloop nr. OS315)
13. Stroomgebied van de bovenlopen van de Beiaardbeek (waterloop nr. OS348)
14. Stroomgebied van de bovenloop van de Molenbeek (waterloop nr. OS365)
15. Stroomgebied van de bovenlopen van de Molenbeek Ronse (waterloop nr. OS385)

16. Stroomgebied van de bovenloop van de Bosbeek (waterloop nr. OS386)
17. Stroomgebied van de Oude Kale (waterloop nr. O240)
18. Stroomgebied van de Langelede (waterloop nr. O1310a)
19. Stroomgebied van de Bouwbeek (waterloop nr. O6026)

Uitzondering hierop is het beperkt capteren van water als drinkwater voor het eigen vee dat nog buiten staat en het beperkt capteren van aanmaakwater voor gewasbeschermingsmiddelen.

ARTIKEL 2: Overtredingen op dit politiebepsluit worden bestraft met een gevangenisstraf van 8 tot 14 dagen en een geldboete van 26 tot 200 euro (*), of met één van deze straffen alleen.

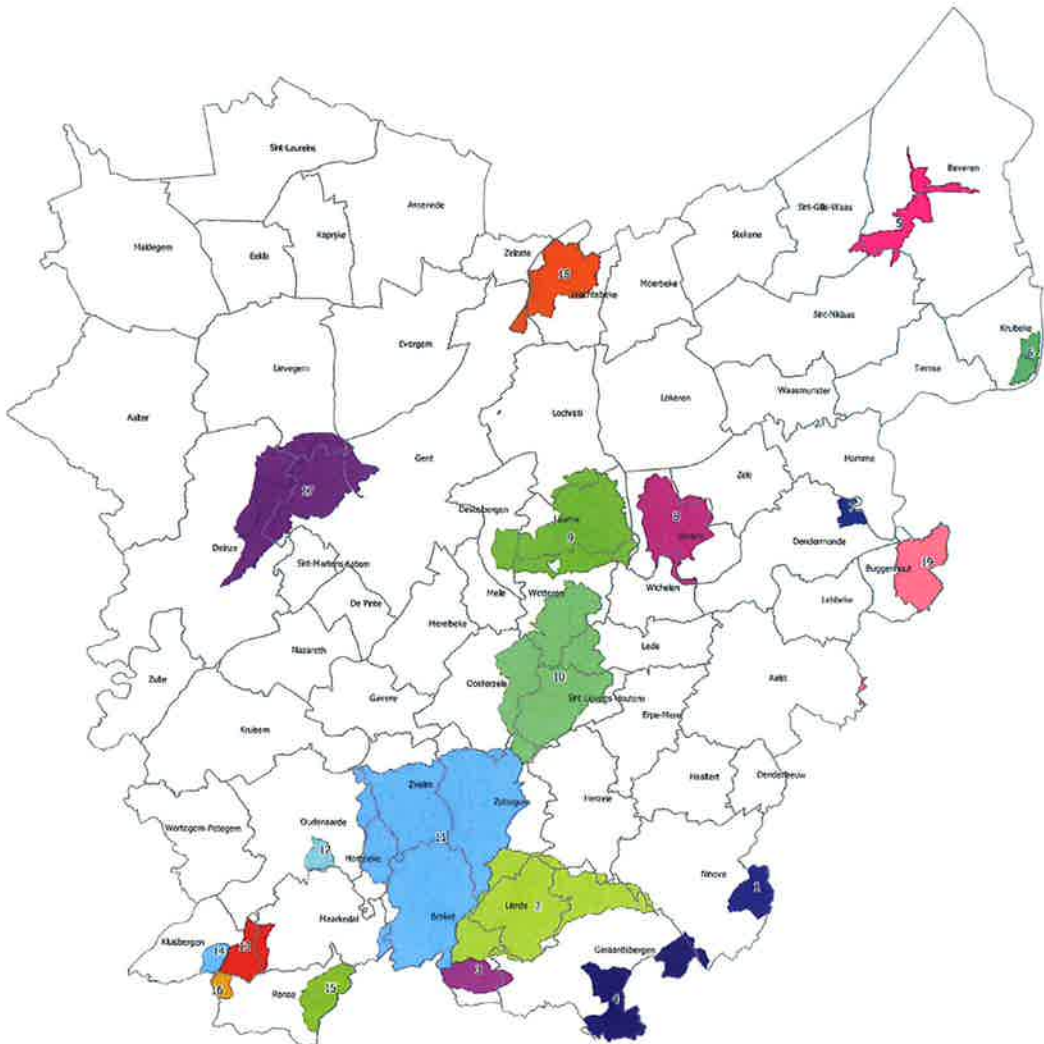
ARTIKEL 3: Dit politiebepsluit treedt in werking vanaf 19 juli 2019 en blijft van kracht tot het wordt opgeheven bij politiebepsluit.

Gent, 18 juli 2019

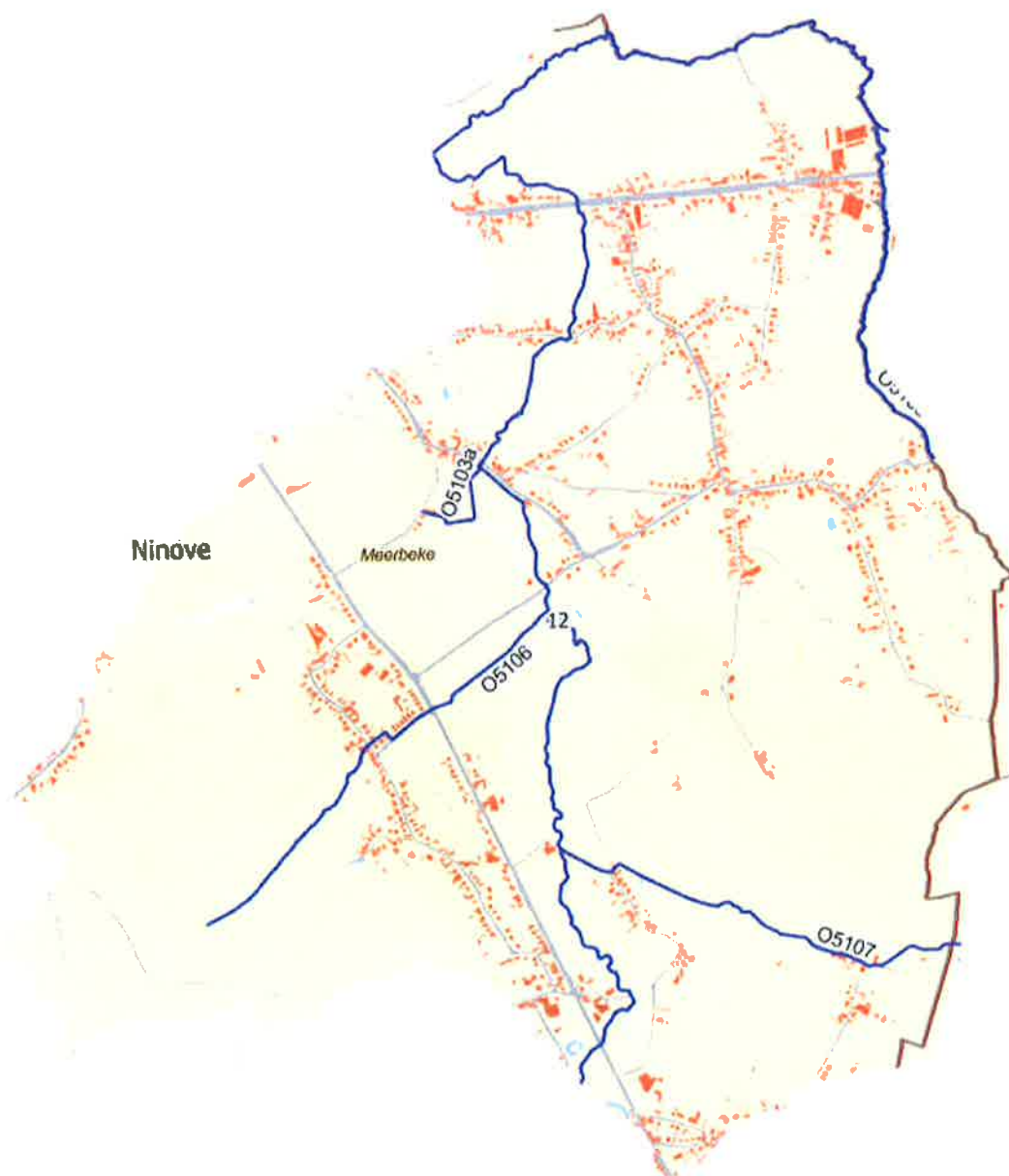


Didier Detollenaere

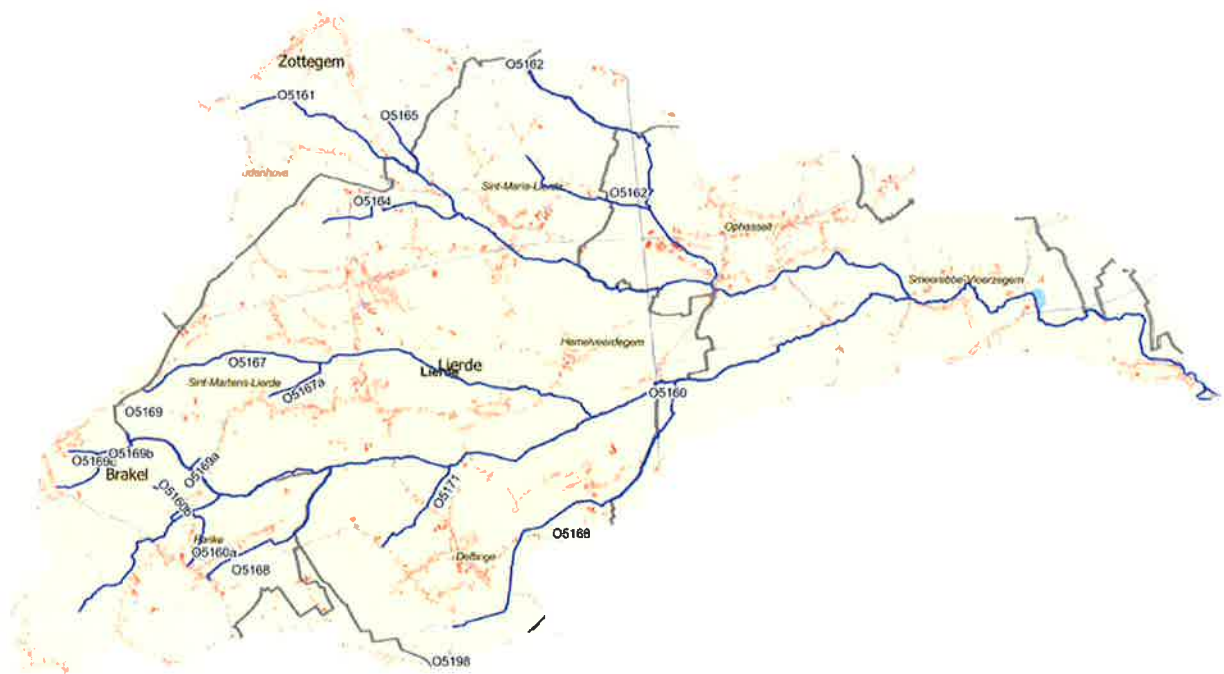
(*) Deze bedragen worden vermenigvuldigd met 8, zoals bepaald in de wet van 5 maart 1952 betreffende de opdecimen op de strafrechtelijke geldboeten.



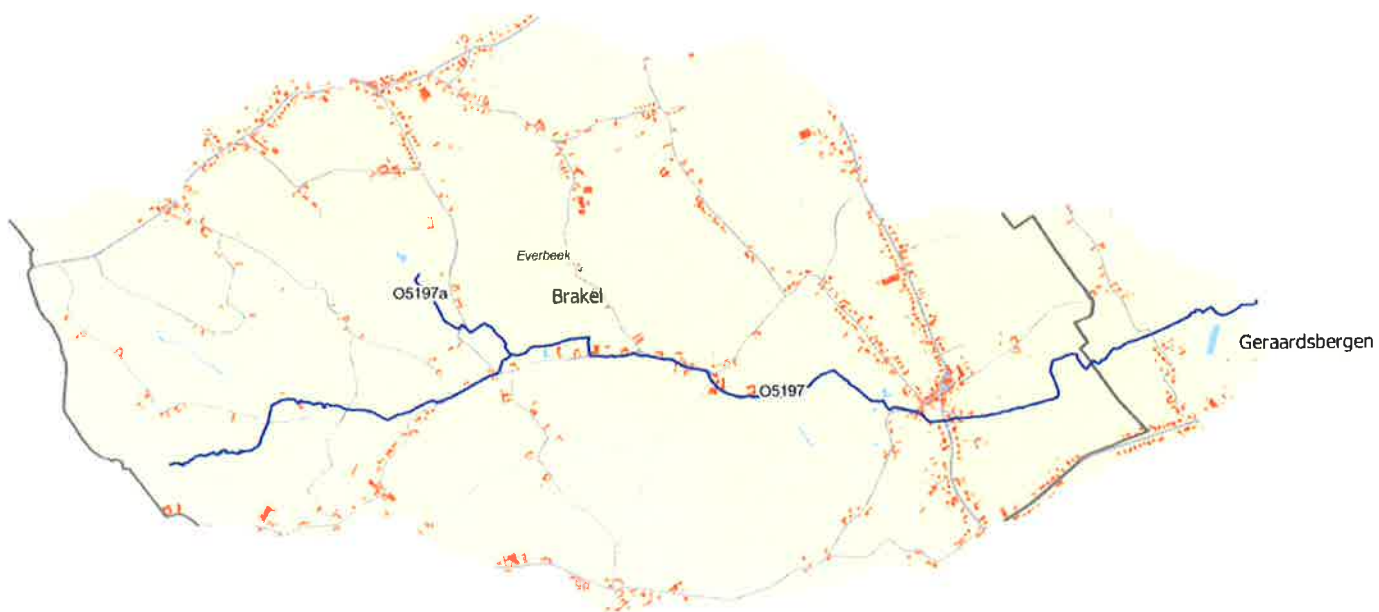
1. Stroomgebied van de middenloop van de Wolfputbeek (waterloop nr. O5103) te Ninove



2. Stroomgebied van de Molenbeek - Pachtbosbeek (waterloop nr. 05160) te Brakel, Lierde, Zottegem, Herzele en Geraardsbergen



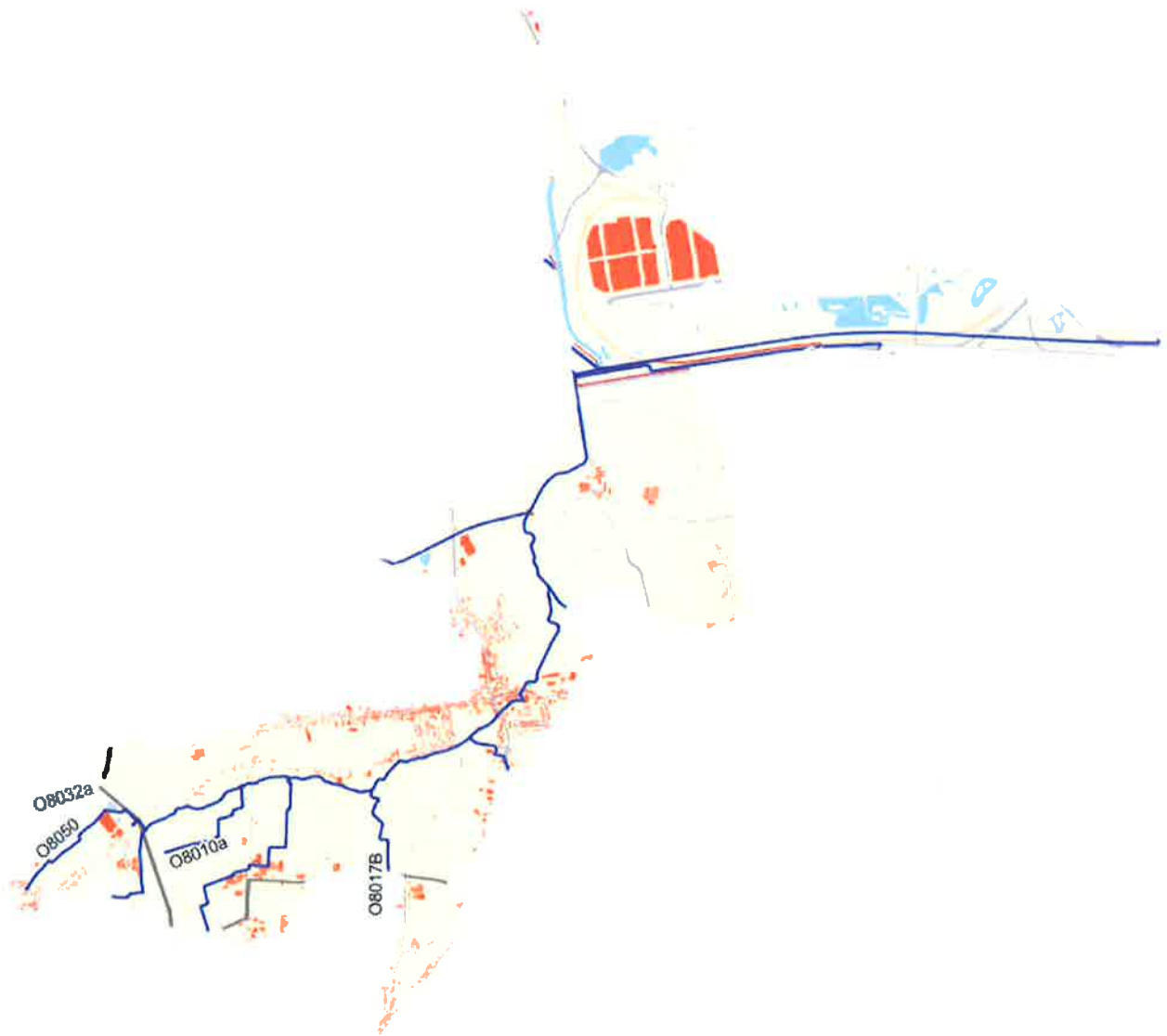
3. Stroomgebied van de bovenloop van de Molenbeek - Terkleppebeek (waterloop nr. 05197) te Brakel en Geraardsbergen



4. Stroomgebied van de Mark (waterloop nr. O5215) te Geraardsbergen en Ninove



5. Afwaarts deel van het stroomgebied van de Watergang van de Hoge Landen (waterloop nr. O8010) te Beveren, Sint-Gillis en Sint-Niklaas



6. Stroomgebied van de waterloop nr. OS023 te Kruiseke



7. Stroomgebied van de Nieuwesluisbeek (waterloop nr. OS057) te Dendermonde



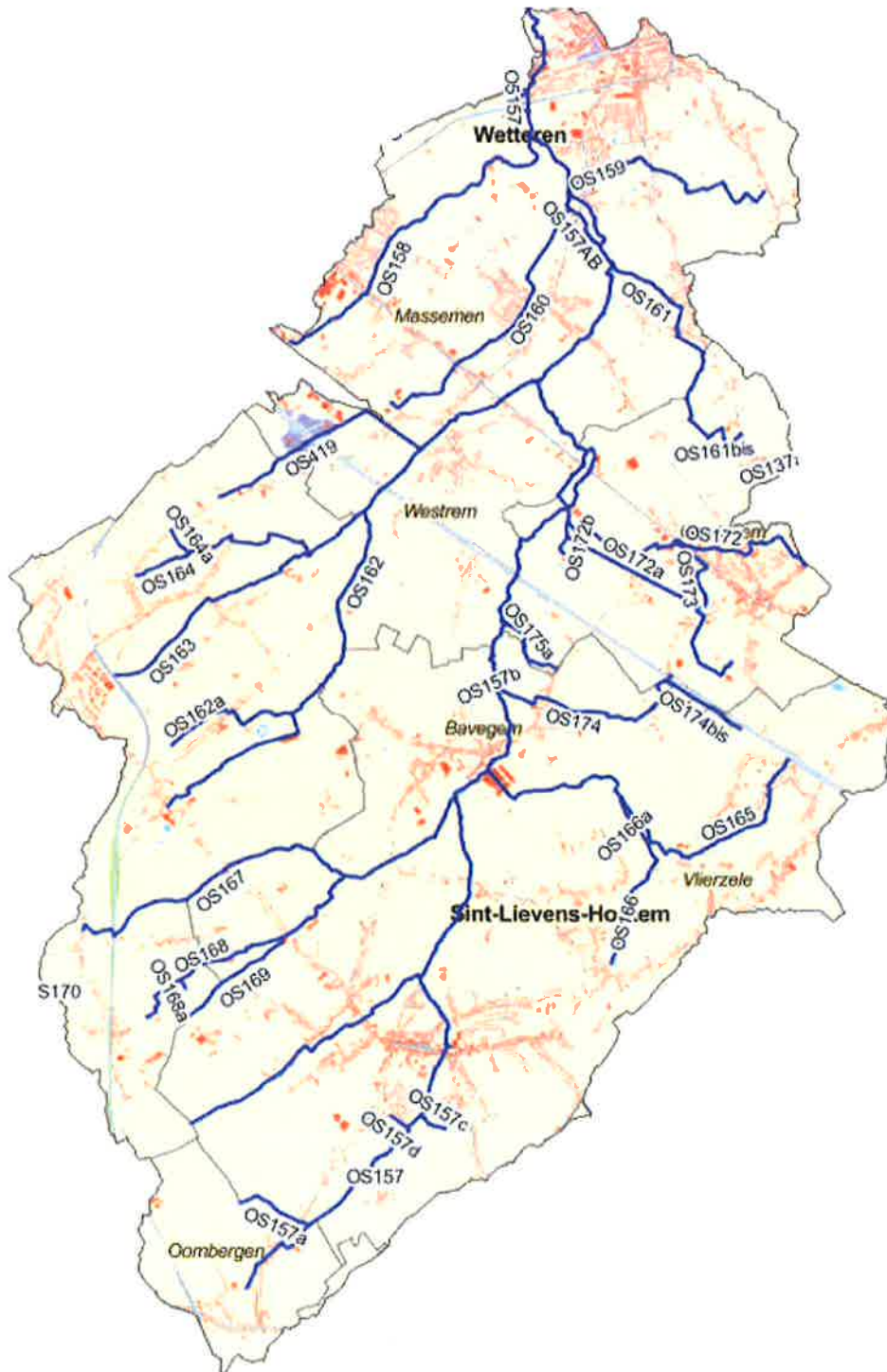
8. Stroomgebied van het Donkmeer en Berlarebroek



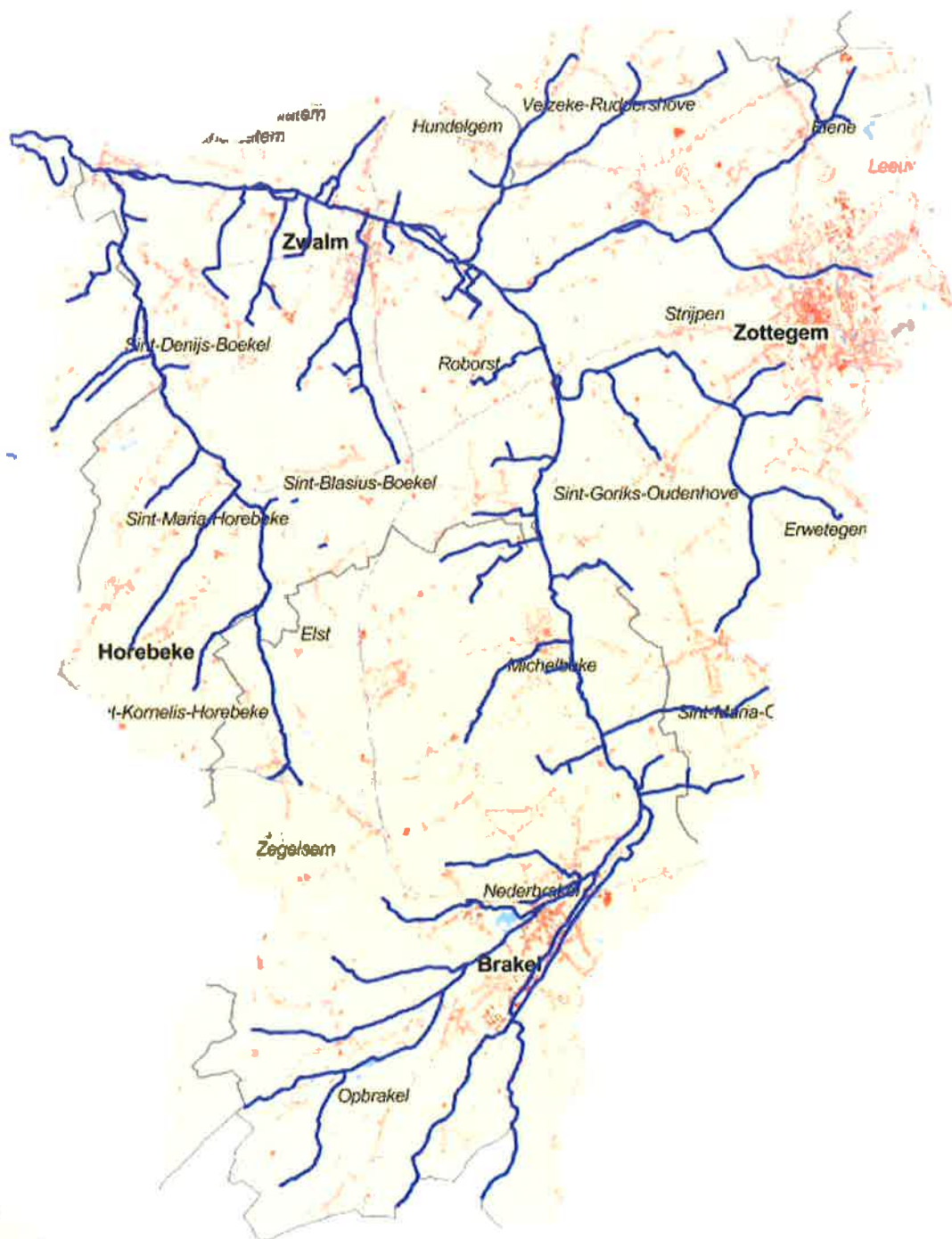
9. Stroomgebied van de Kalkense Vaart (waterloop nr. OS147) te Wetteren, Wichelen, Berlare, Lochristi, Laarne en Destelbergen



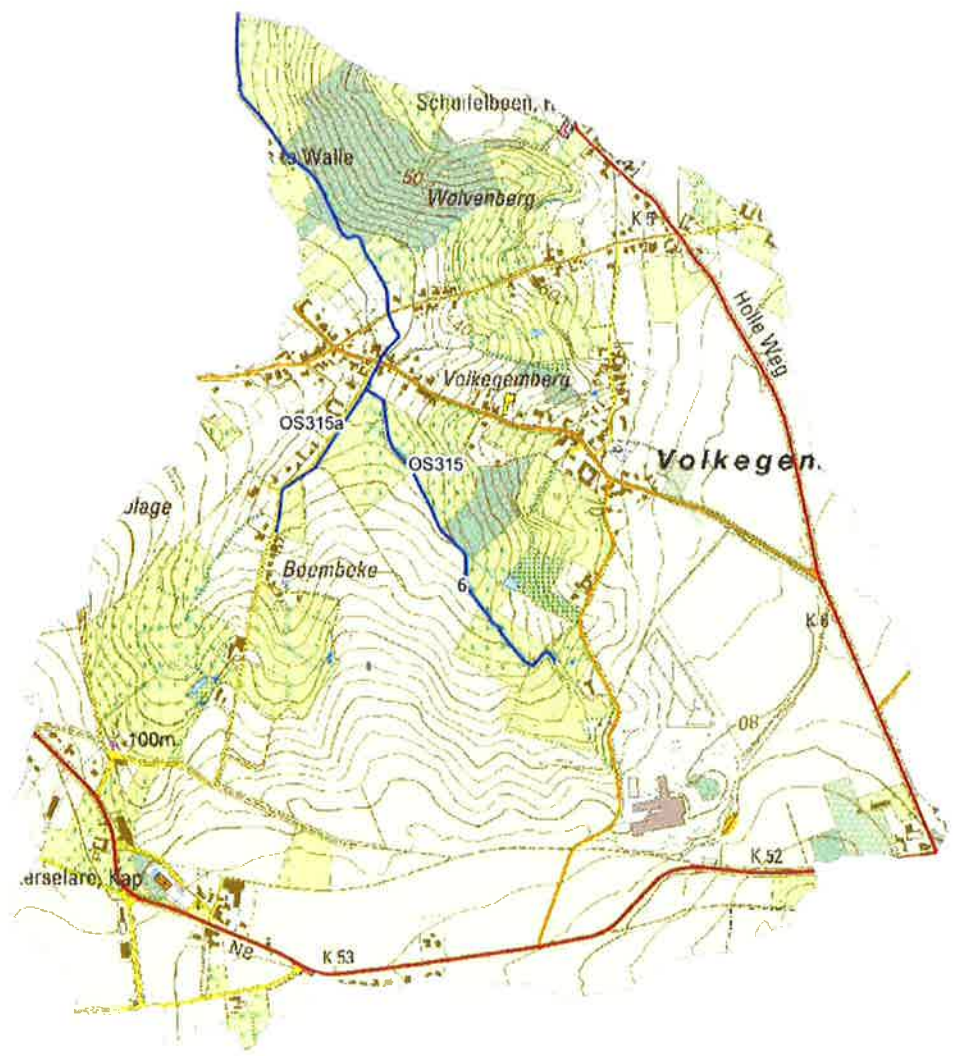
10. Stroomgebied van de Molenbeek - Kottebeek (waterloop nr. OS157) te Wetteren, Lede, Sint-Lievens-Houtem, Oosterzele en Zottegem



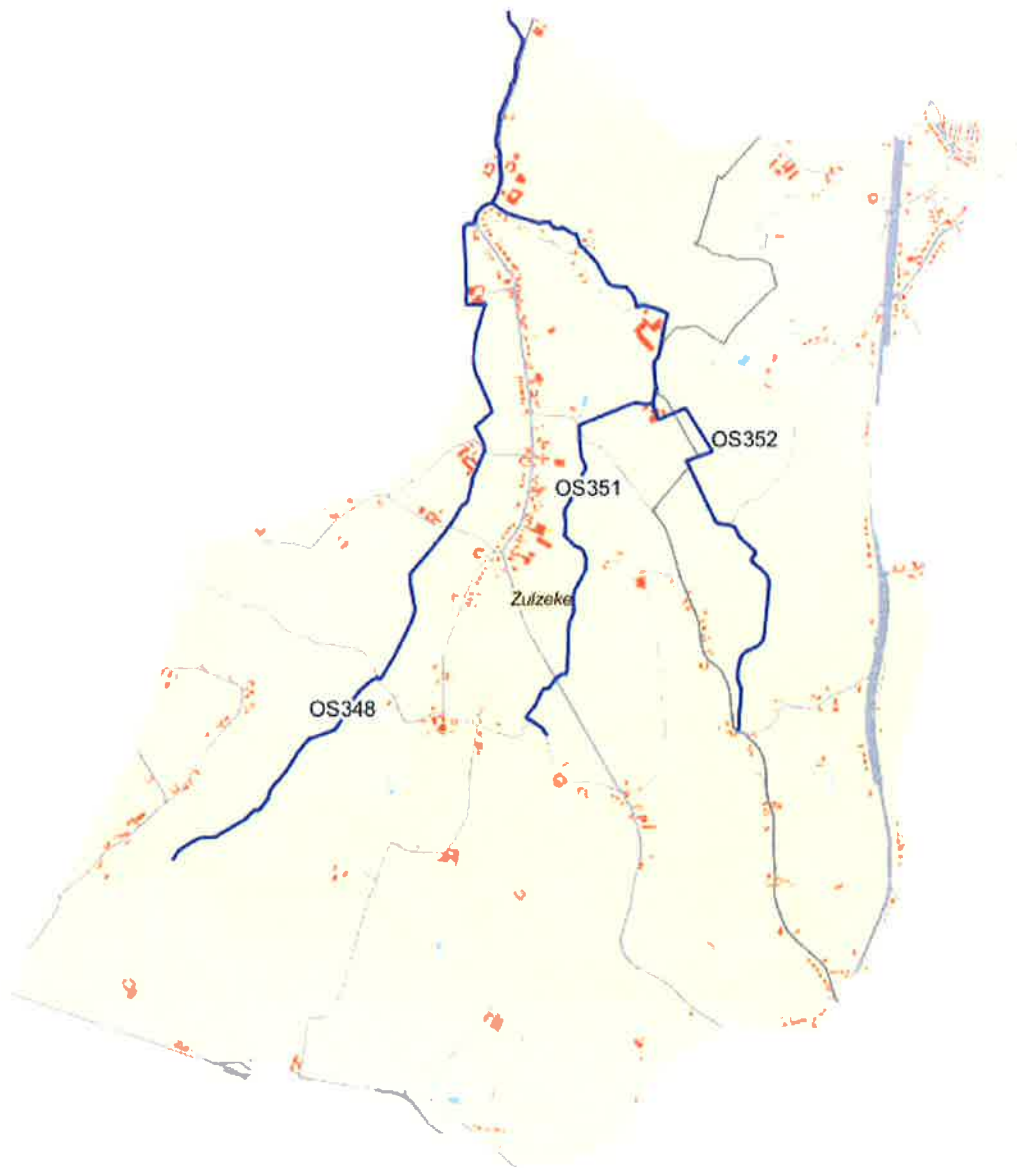
11. Stroomgebied van de Zwalm (waterloop nr. OS266) te Zwalm, Horebeke, Zottegem en Brakel



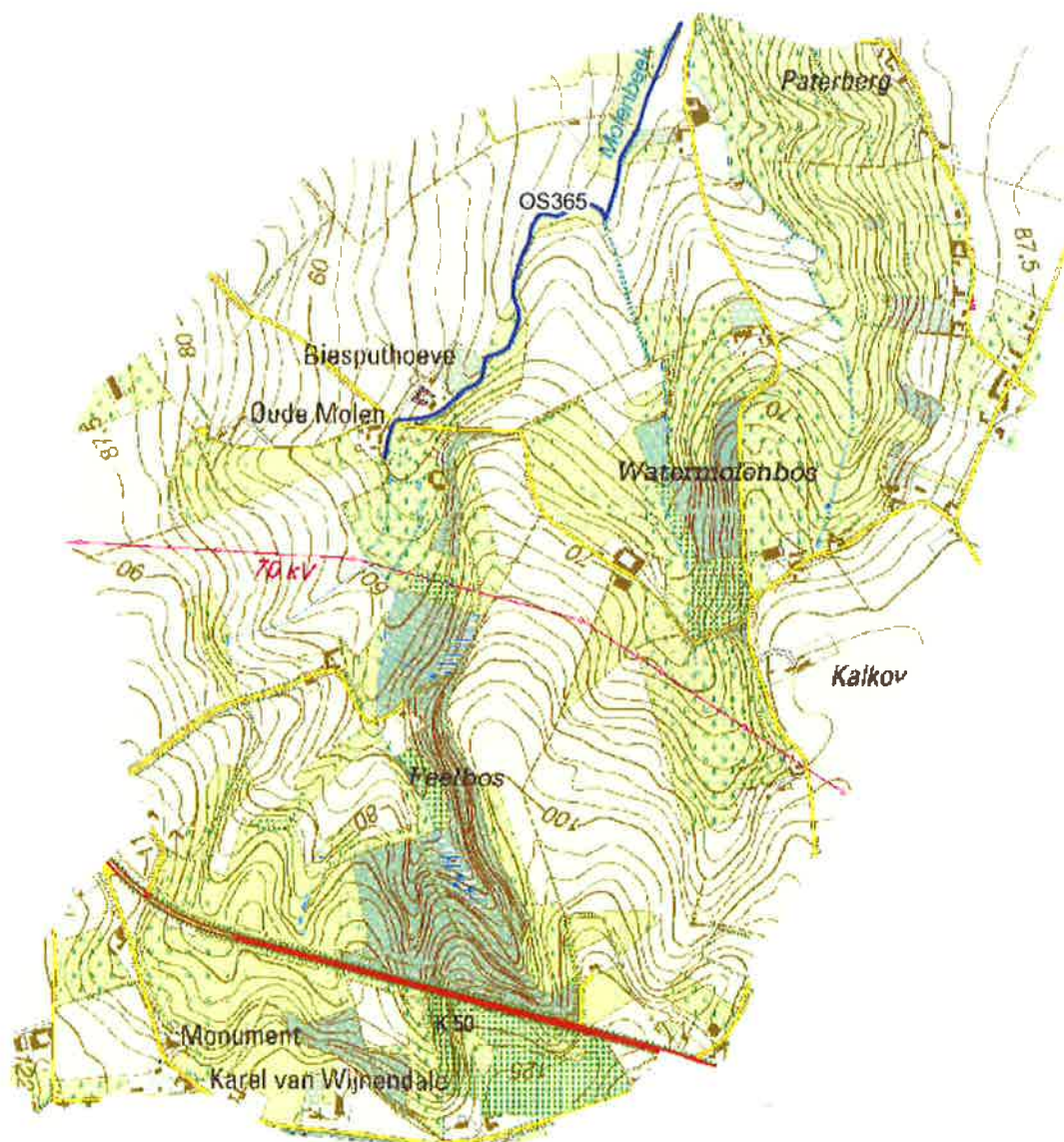
12. Stroomgebied van de bovenloop van de Riedekensbeek (waterloop nr. OS315) te Oudenaarde



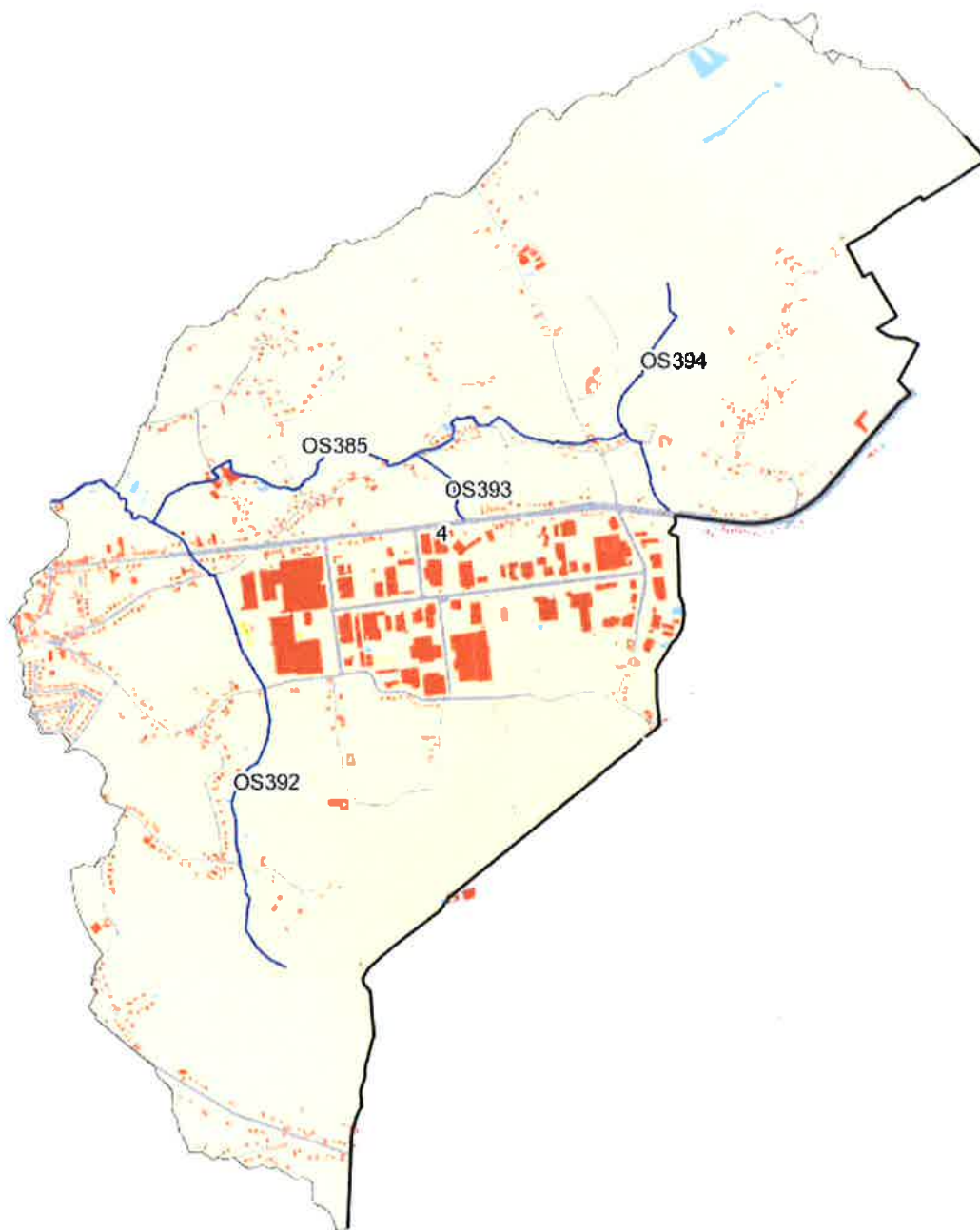
13. Stroomgebied van de bovenlopen van de Beiaardbeek (waterloop nr. OS348) te Kluisbergen en Maarkedal



14. Stroomgebied van de bovenloop van de Molenbeek (waterloop nr. OS365) te Kluisbergen



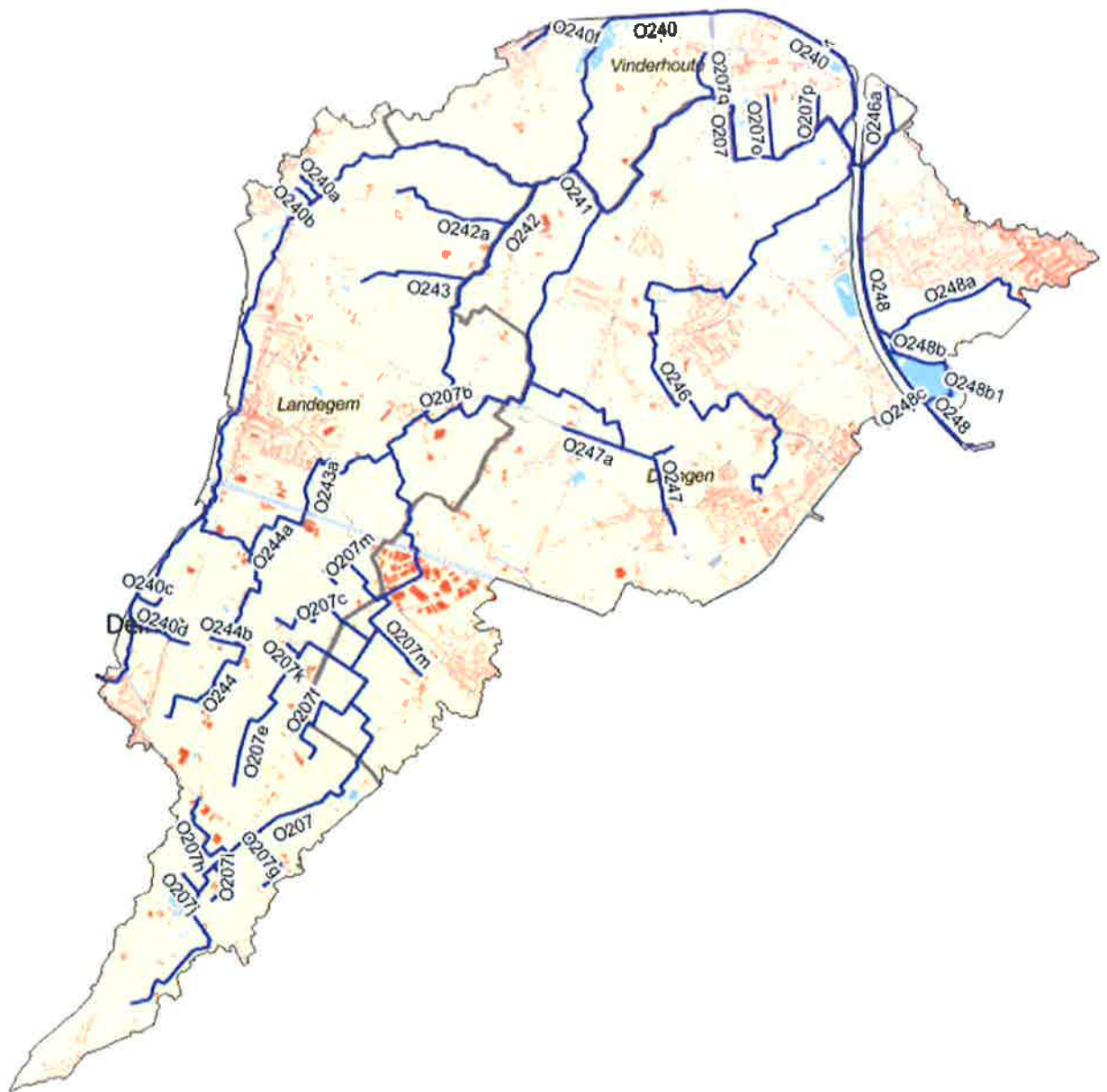
15. Stroomgebied van de bovenlopen van de Molenbeek Ronse (waterloop nr. OS385) te Ronse



16. Stroomgebied van de bovenloop van de Bosbeek (waterloop nr. OS386) te Ronse



17. Stroomgebied van de Oude Kale (waterloop nr. O240) te Deinze, Gent en Lievegem



18. Stroomgebied van de Langelede (waterloop nr. O1310a) te Wachtebeke en Gent



19. Stroomgebied van de Bouwbeek (waterloop nr. O6026) te Buggenhout

